

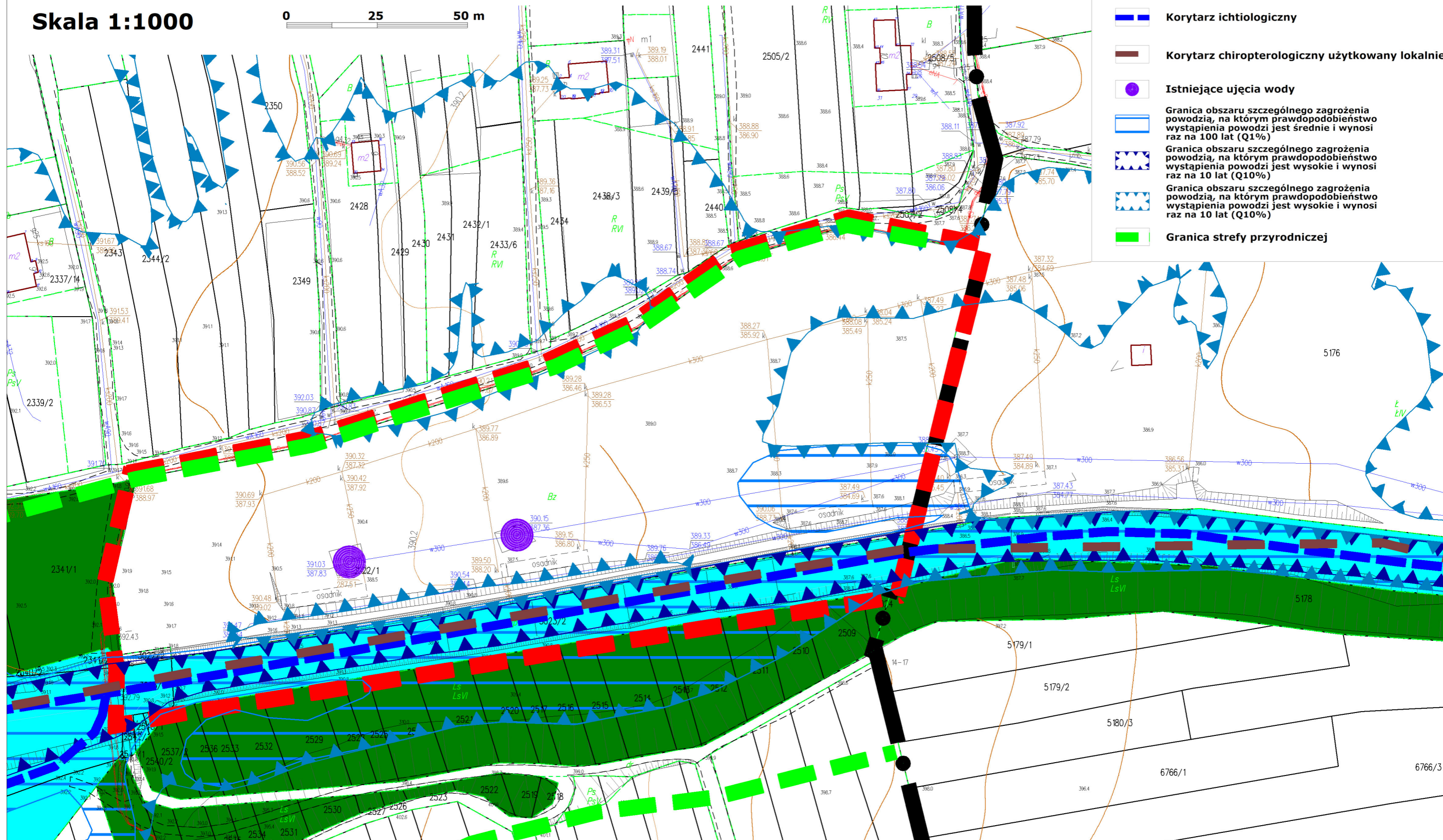
PROGNOZA ODDZIAŁYWANIA NA ŚRODOWISKO

Załącznik graficzny nr 1

Uwarunkowania występujące na obszarze objętym projektem miejscowego planu zagospodarowania przestrzennego gminy Lipowa











Skala 1:1000

0 25 50 m



LEGENDA

Elementy prognozy:

-  Granica obszaru objętego planem
-  Teren wód powierzchniowych
-  Teren lasów
-  Korytarz ichtiologiczny
-  Korytarz chiropterologiczny użytkowany lokalnie
-  Istniejące ujęcia wody
-  Granica obszaru szczególnego zagrożenia powodzią, na którym prawdopodobieństwo wystąpienia powodzi jest średnie i wynosi raz na 100 lat (Q1%)
-  Granica obszaru szczególnego zagrożenia powodzią, na którym prawdopodobieństwo wystąpienia powodzi jest wysokie i wynosi raz na 10 lat (Q10%)
-  Granica obszaru szczególnego zagrożenia powodzią, na którym prawdopodobieństwo wystąpienia powodzi jest wysokie i wynosi raz na 10 lat (Q10%)
-  Granica strefy przyrodniczej