

**UCHWAŁA NR XV/99/25
RADY GMINY LIPOWA**

z dnia 24 kwietnia 2025 r.

**w sprawie zmiany uchwały NR XLII/303/17 Rady Gminy Lipowa z dnia 30 listopada 2017 r. w sprawie
zaliczenia dróg położonych na terenie gminy Lipowa do kategorii dróg gminnych oraz ustalenia ich
przebiegu**

Na podstawie art. 7 ust. 1 i 2 ustawy z dnia 21 marca 1985 roku o drogach publicznych (t.j. Dz. U. z 2024 r. poz. 320 ze zm.) oraz art. 18 ust. 2 pkt. 15, art. 40 ust. 1, art. 41 ust. 1 i art. 42 ustawy z dnia 8 marca 1990 roku o samorządzie gminnym (t.j. Dz. U. z 2024 r. poz. 1465 ze zm.), po zaopiniowaniu przez Zarząd Powiatu Żywieckiego Rada Gminy Lipowa uchwala, co następuje:

§ 1. 1. Zmienia się § 1 ust. 2 uchwały nr XLII/303/17 Rady Gminy Lipowa z dnia 30 listopada 2017 r., który otrzymuje brzmienie:

„Przebieg dróg wymienionych w ust. 1 zawierają załączniki graficzne (nr: 1-6) do niniejszej uchwały”..

2. Zmienia się Załącznik graficzny do uchwały nr XLII/303/17 Rady Gminy Lipowa z dnia 30 listopada 2017 r., który zostaje zastąpiony przez kolejnych 6 załączników.

§ 2. Wykonanie uchwały powierza się Wójtowi Gminy Lipowa.

§ 3. Uchwała wchodzi w życie po upływie 14 dnia od ogłoszenia w Dzienniku Urzędowym Województwa Śląskiego.

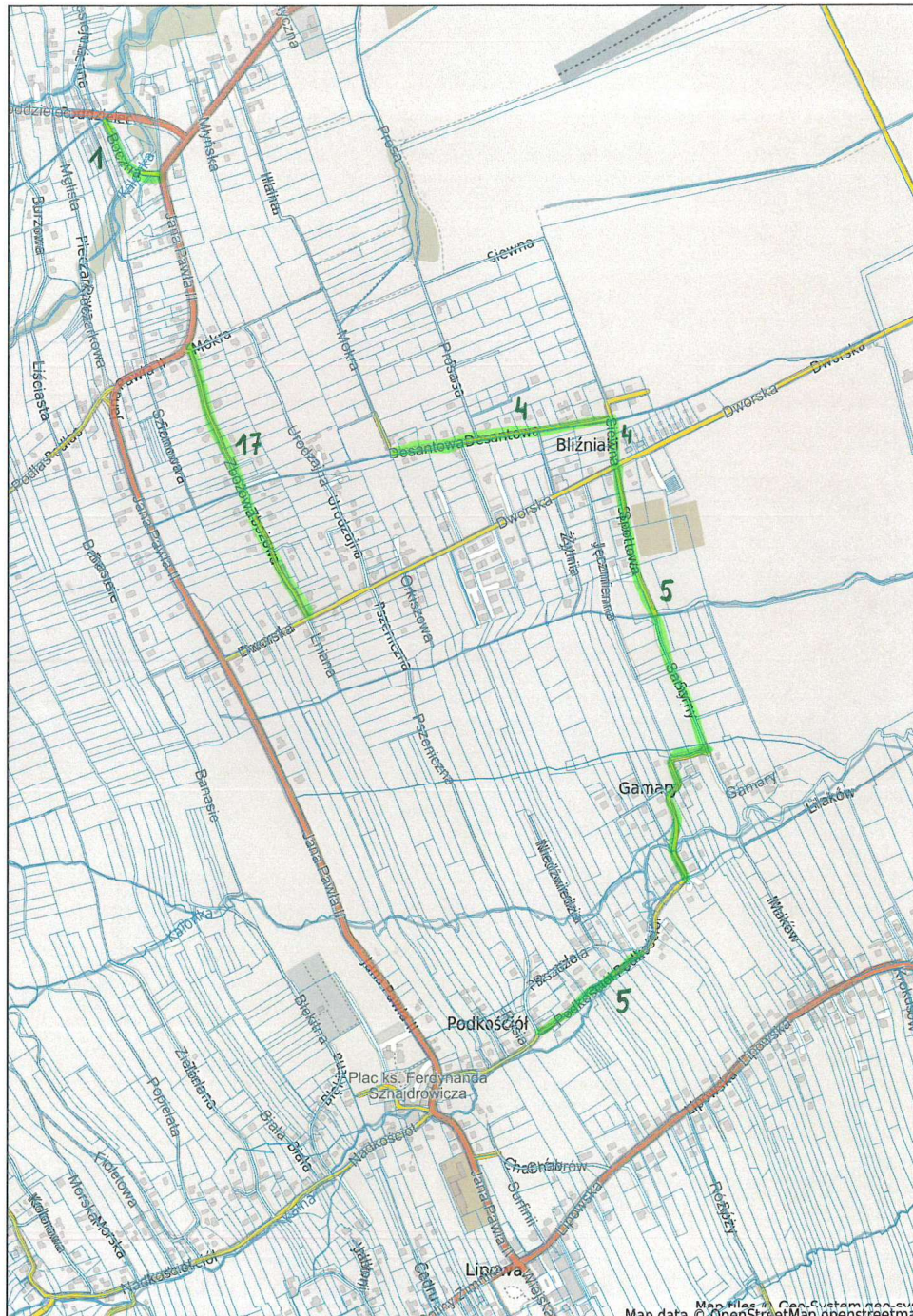
Przewodniczący Rady Gminy
Lipowa

Krzysztof Kliś

Załącznik graficzny nr 1 do uchwały Nr XV/99/25
Rady Gminy Lipowa
z dnia 24 kwietnia 2025 r.



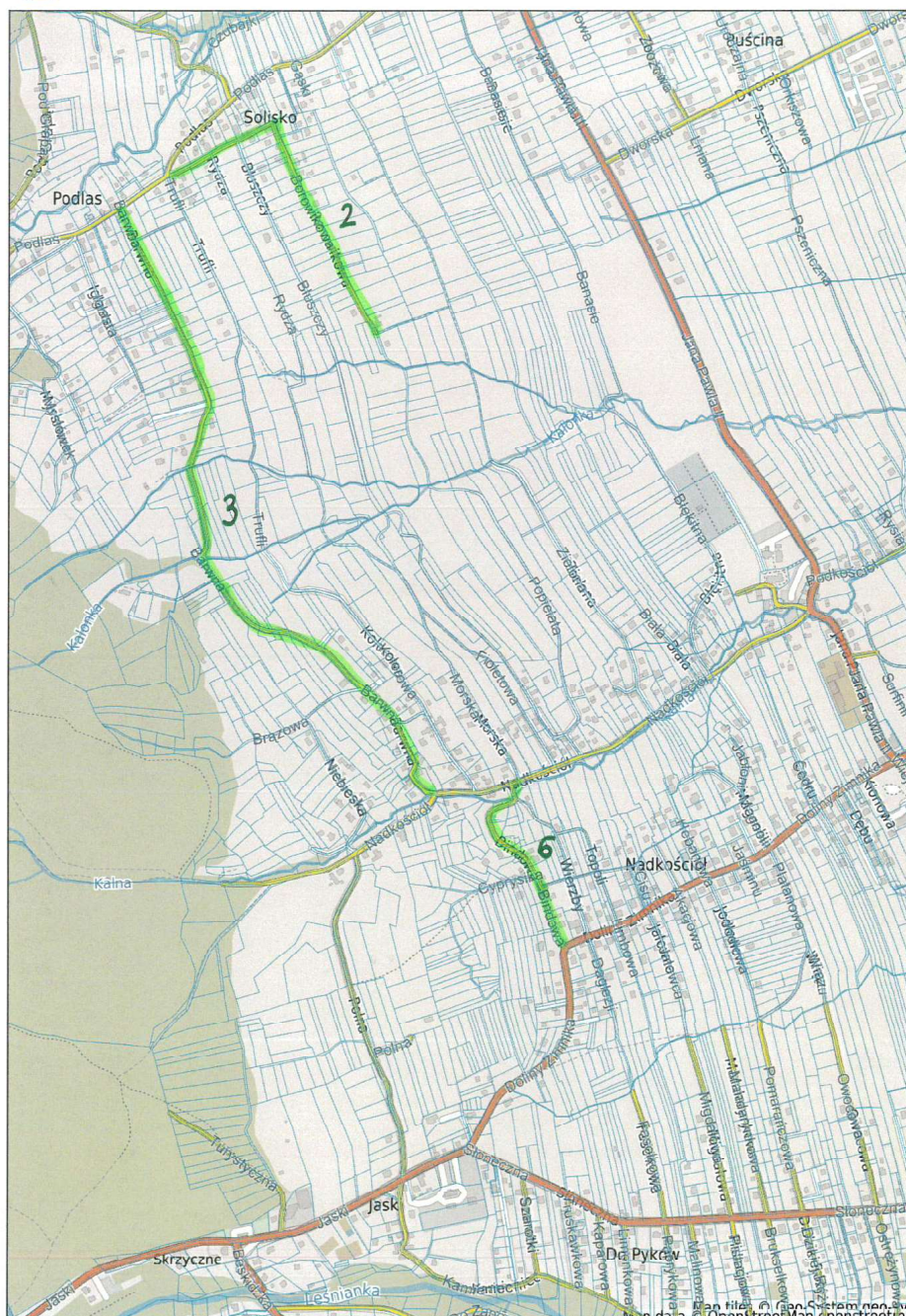
Lipowa - System Informacji Przestrzennej
skala 1 : 10000



Załącznik graficzny nr 2 do uchwały Nr XV/99/25
Rady Gminy Lipowa
z dnia 24 kwietnia 2025 r.



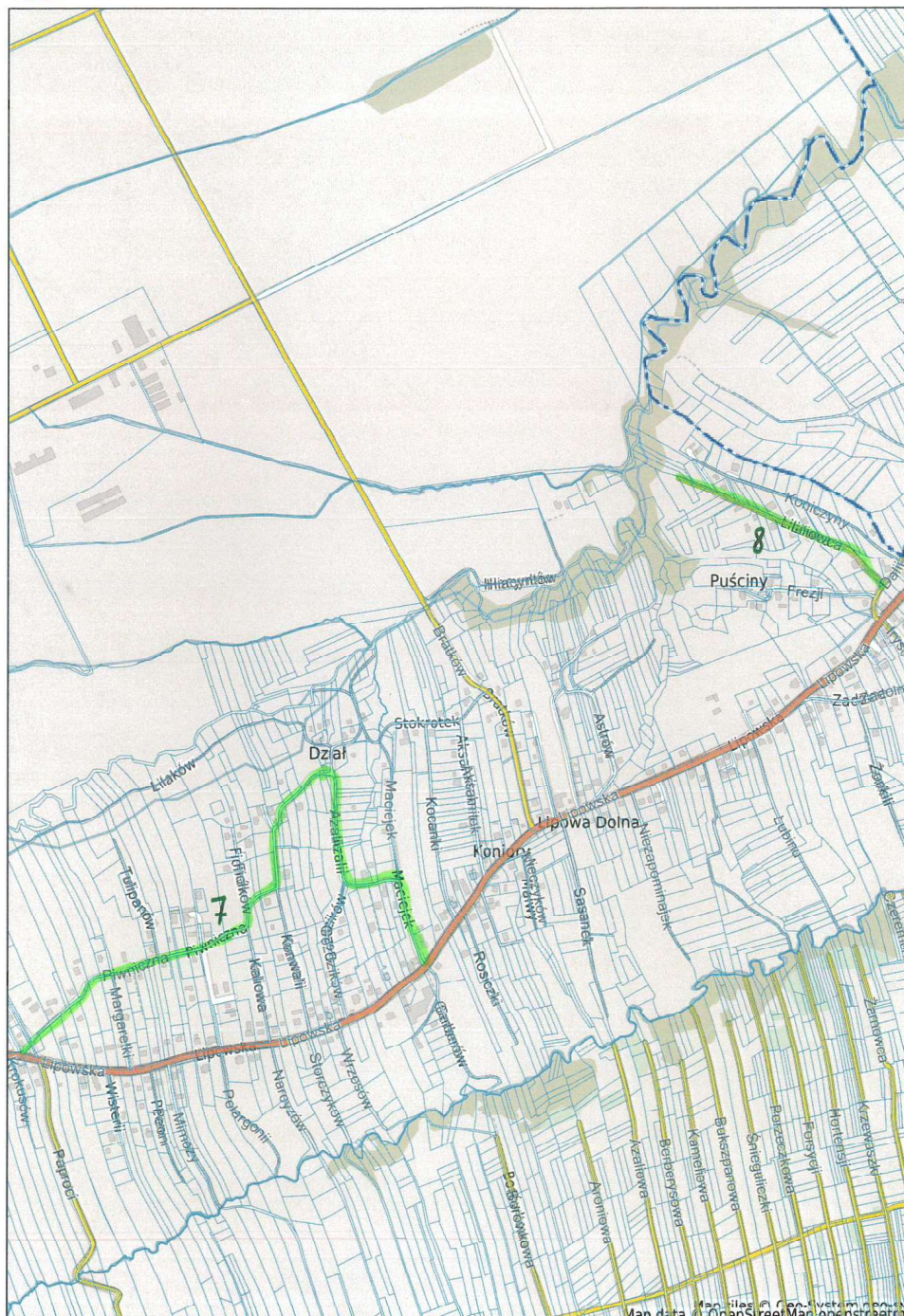
Lipowa - System Informacji Przestrzennej
skala 1 : 10000



Załącznik graficzny nr 3 do uchwały Nr XV/99/25
Rady Gminy Lipowa
z dnia 24 kwietnia 2025 r.



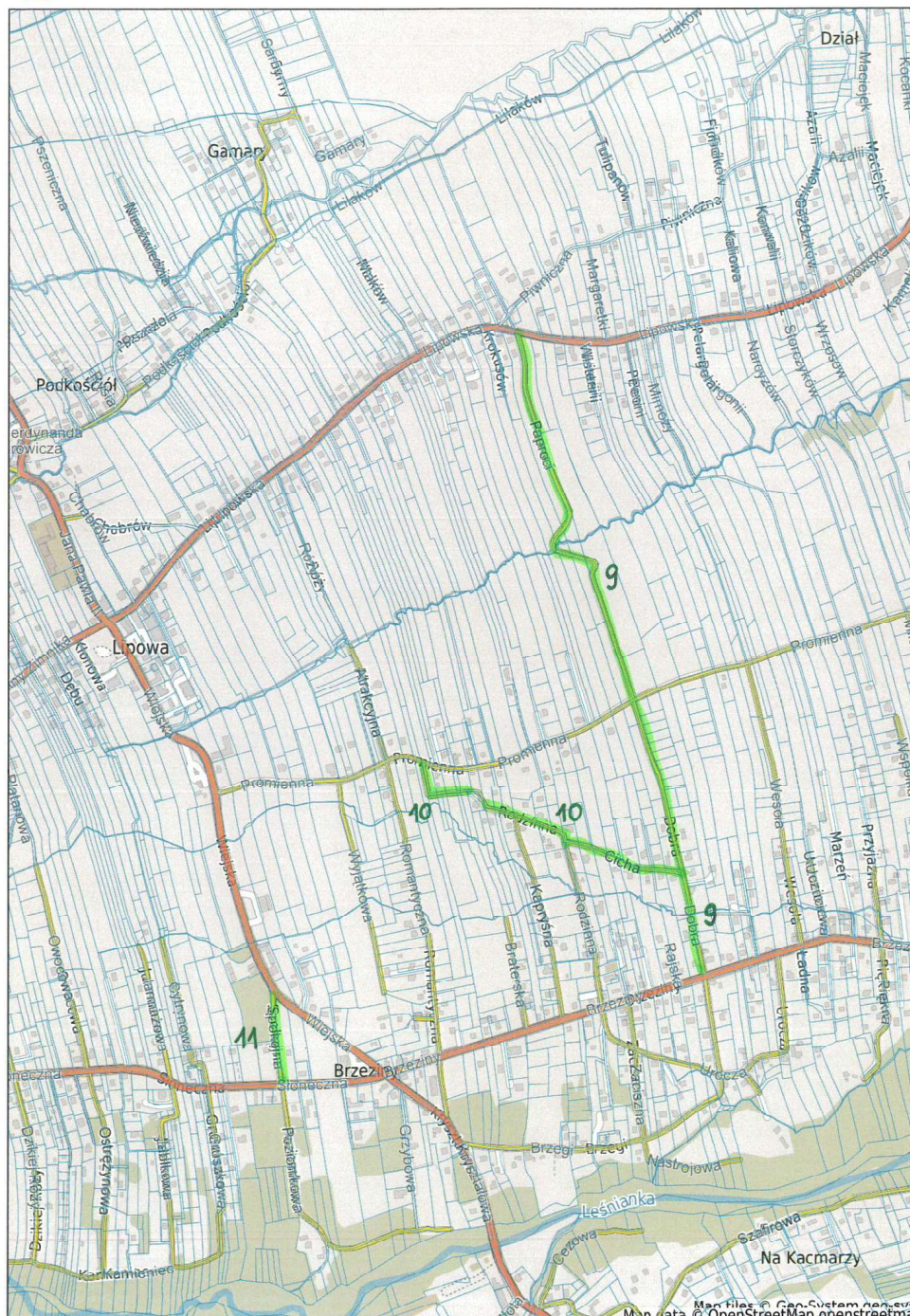
Lipowa - System Informacji Przestrzennej
skala 1 : 10000



Załącznik graficzny nr 4 do uchwały Nr XV/99/25
Rady Gminy Lipowa
z dnia 24 kwietnia 2025 r.



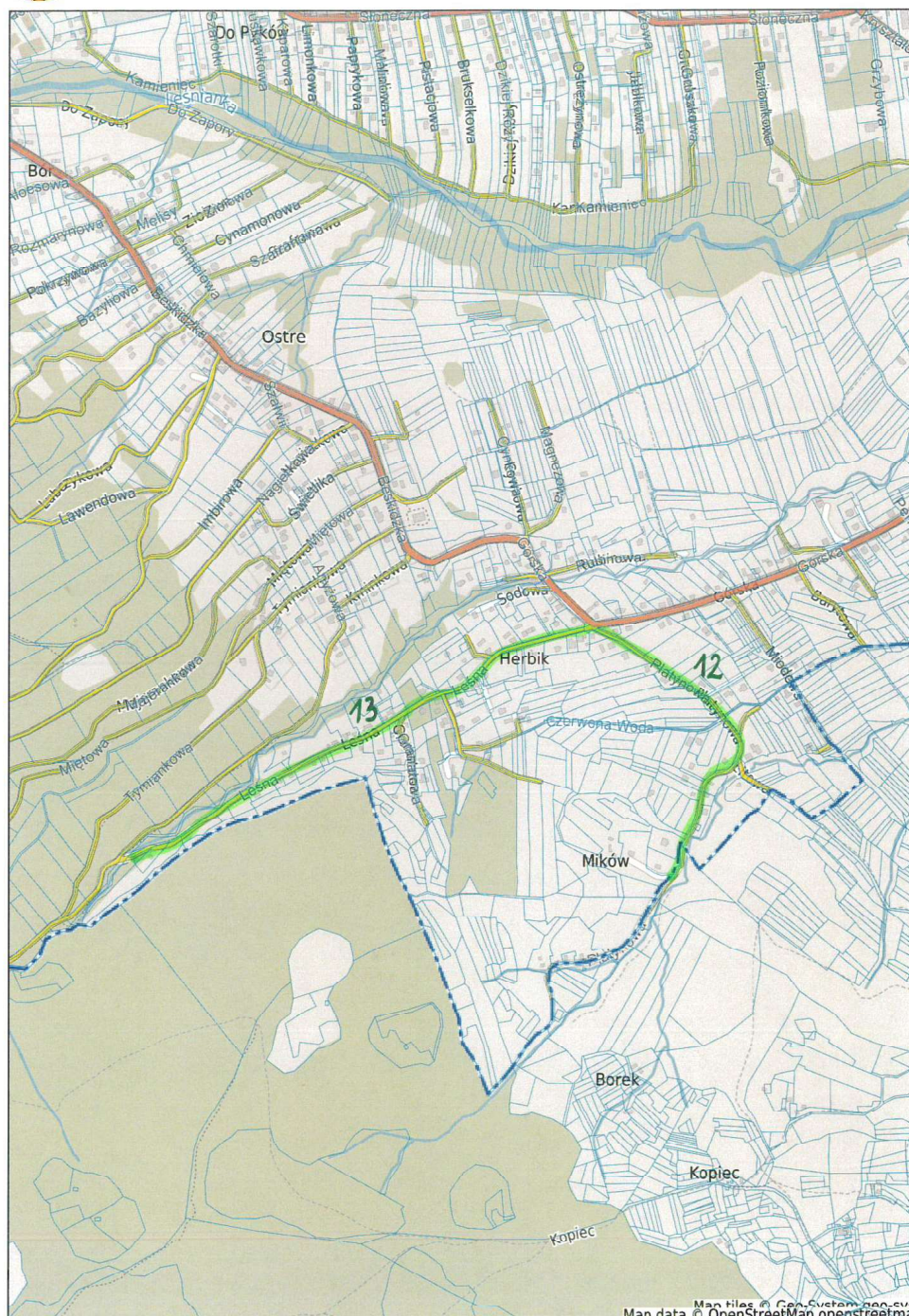
Lipowa - System Informacji Przestrzennej
skala 1 : 10000



Załącznik graficzny nr 5 do uchwały Nr XV/99/25
Rady Gminy Lipowa
z dnia 24 kwietnia 2025 r.



Lipowa - System Informacji Przestrzennej
skala 1 : 10000



Załącznik graficzny nr 5 do uchwały Nr XV/99/25
Rady Gminy Lipowa
z dnia 24 kwietnia 2025 r.



Lipowa - System Informacji Przestrzennej
skala 1 : 10000

